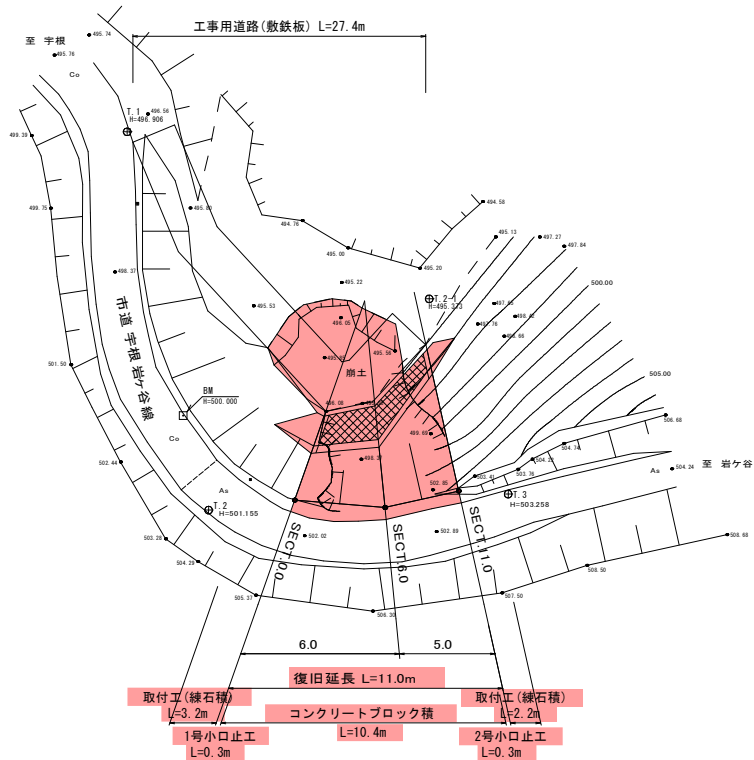




平面図

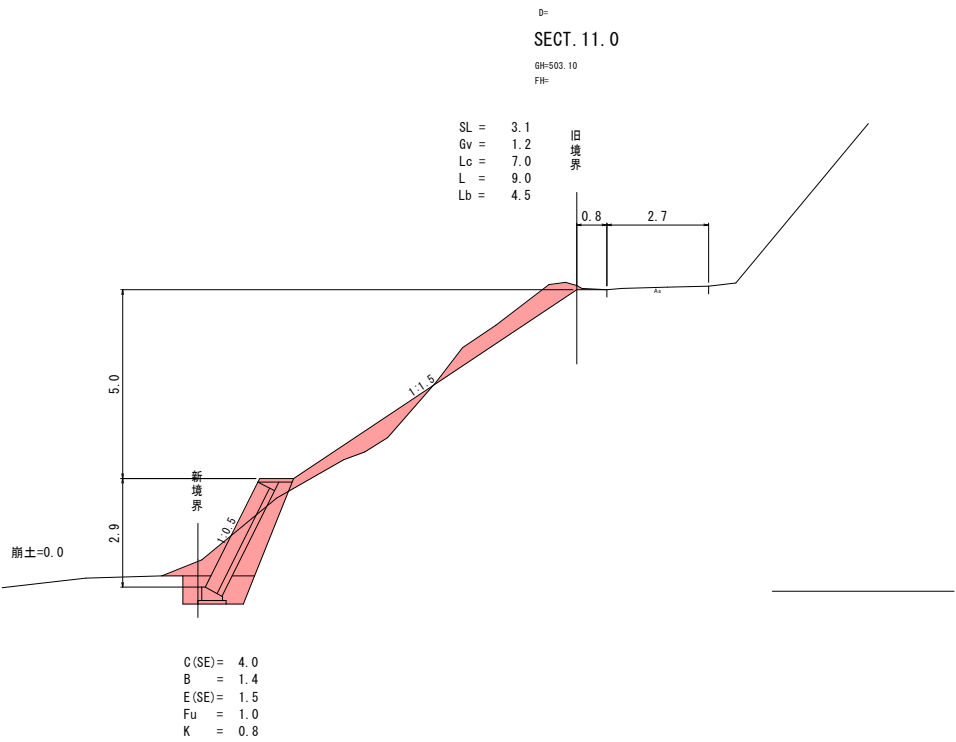
S=1:250



DL=495.00

横断面図

S=1:100



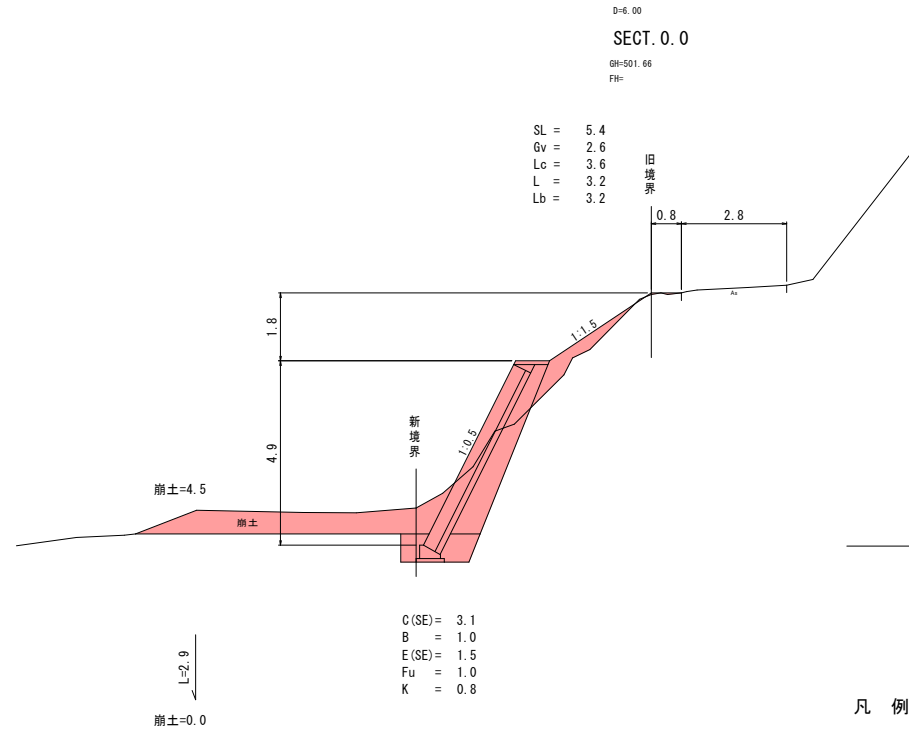
SECT. 0. 0

D=6.00
GH=501.66
FH=

SL = 5.4
Gv = 2.6
Lc = 3.6
L = 3.2
Lb = 3.2

旧
境
界

0.8 2.8



DL=495.00

DL=495.00

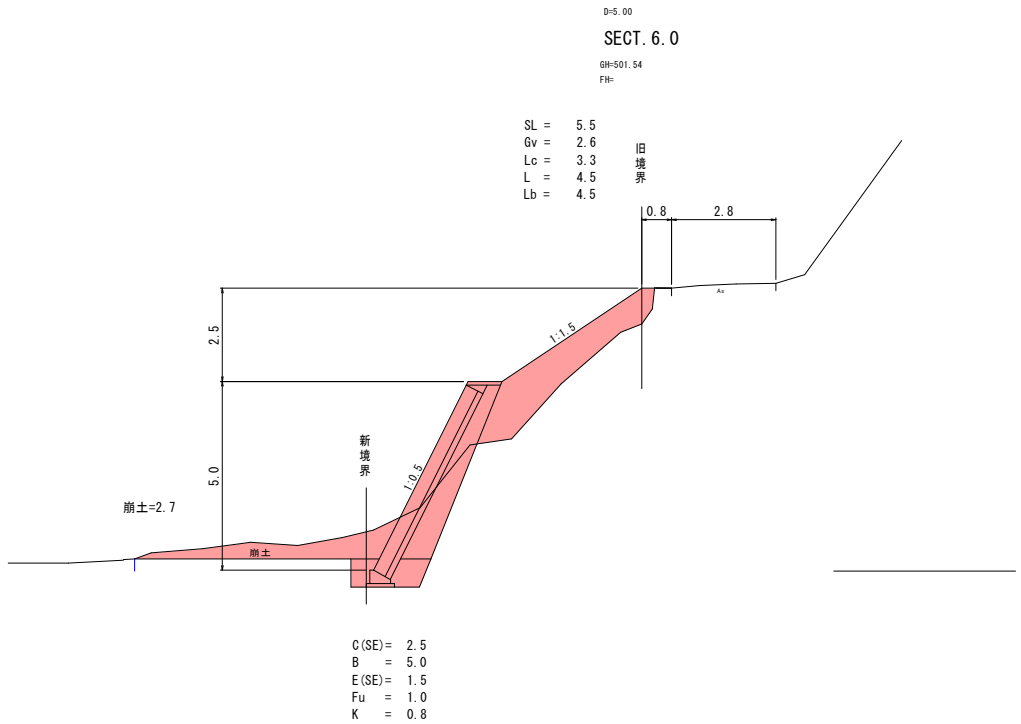
SECT. 6. 0

D=5.00
GH=501.54
FH=

SL = 5.5
Gv = 2.6
Lc = 3.3
L = 4.5
Lb = 4.5

旧
境
界

0.8 2.8



凡 例

- B : 盛土 (W2.5)
- C (SE) : 掘削
- Lc : 切土法面整形
- Lb : 盛土法面整形
- L : 擁壁
- SL : コンクリートブロック積
- Gv : 裏込砕石
- E (SE) : 床掘
- Fu : 埋戻し
- K : 基面整正

災害番号 : 44

工事名	市道宇根岩ヶ谷線 道路災害復旧工事 三次市甲奴町太郎丸(数尾生活改善センター先)		
図面名	設 計 図		
作成年月日	令和7年11月		
縮 尺	図 示	図面番号	1 / 2
会社名	(有) ナカタニ測量設計		
事業者名	三 次 市		

S=1:30



S=1:20



材料表

S=1 : 20



材料表

S=1 : 100

S=1 : 100



S=1:20



材料表

S=1 : 50



材料:

S=1:50



材料: